

# 施 工 图

建设单位 桂东县沅江镇人民政府

工程名称 青竹村三寶山公路硬化工程

专 业 技 施

2024年 5月



道路硬化-220m  
道路弯度以现场为准

道路硬化-100m  
道路弯度以现场为准

砼道路下预埋DN300砼涵管-6m

道路硬化-1480m  
道路弯度以现场为准

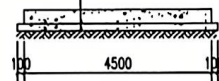
砼道路下预埋DN300砼涵管-6m

砼道路下预埋DN300砼涵管-6m

砼道路下预埋DN300砼涵管-6m

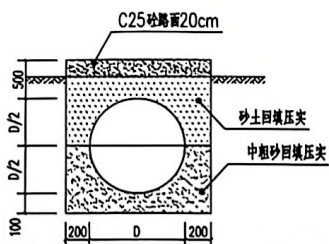
砼道路下预埋DN300砼涵管-6m

200厚C25砼路面  
100厚碎石垫层  
原有路基需压实、整平

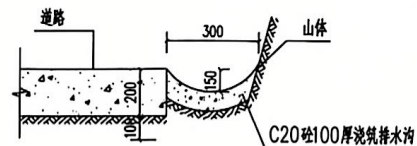


道路硬化断面图

注：道路总长度1800m  
原有道路基因长期过往车辆路面坑洼不平，路基先用机械整平压实；  
整平工程量：1800m长\*5.0m宽（坑洼约0.2m）  
因道路弯急路陡大型机械无法进场，路面浇筑采用人工+三轴仪振实  
砼路面每5m设置一道切缝，  
每100m设置一道胀缝

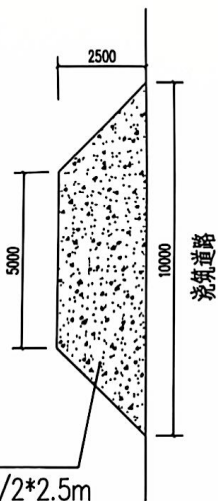


管道预埋剖面图



排水沟断面图

注：排水沟长度1800m，靠山体侧设置



浇筑200厚C25砼路面  
长\*宽= (5m+10m) / 2 \* 2.5m

会车道平面图

注：会车道共4个，位置根据现场布置

道路硬化平面图

建设单位	桂东县沅江镇人民政府
工程名称	青竹村三官山公路硬化工程
道路硬化平面图	图别 技施
道路硬化断面图	共 页 共 1 页
	第 页 第 1 页
	日期 2024.5



扫描全能王 创建